

MAPA DO CELÓW PROJEKTOWYCH

Skala mapy: 1:500

Nazwa miejscowości: LUTORYŻ

Identyfikator i nazwa jednostki ewidencyjnej: 181603_5 Boguchwała obszar wiejski

Identyfikator i nazwa obrębu ewidencyjnego: 181603_5.0003 Lutoryż

Numer kancelaryjny zgłoszenia: G.6641.1.9643.2025

Układ współrzędnych płaskich prostokątnych: 2000/7

Układ wysokości: PL-EVRF-2007-NH

Data opracowania mapy: 03-10-2025

Imię i nazwisko osoby która opracowała mapę: Małgorzata Kawa

Granice obszaru aktualizacji oznaczono linią przerywaną



GEODETA UPRAWNIONY
(-)
mgr inż. Małgorzata Kawa
nr upr. 24044
(podpisano podpisem elektronicznym)

Wykonawca prac geodezyjnych

Kierownik prac geodezyjnych

Arkus: 7.123.29.114

Nie wyklucza się istnienia w terenie innych urządzeń podziemnych ułożonych, a nie zgłoszonych do inwentaryzacji lub o, których brak jest danych w instytucjach branżowych.

Wykazane na niniejszej mapie granice wniesiono na podstawie materiałów otrzymanych z PZGK. Niniejsza mapa może służyć do projektowania budynków w odległości mniejszej niż 4,0m od granicy nieruchomości.

Informacja o służebnościach: badano – nie stwierdzono dla obszaru inwestycji

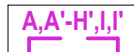





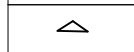






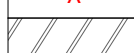

OŚWIADCZENIE Na podstawie art. 12b pkt 5a ustawy Prawo Geodezyjne i Kartograficzne	
Niniejszy dokument został opracowany w wyniku prac geodezyjnych i kartograficznych, a rezultaty tych prac przekazano w formie operatu technicznego, który uzyskał pozytywny wynik weryfikacji. Mapa może być wykorzystana w procesie budowlanym.	
Jestem świadomy odpowiedzialności karnej za składanie fałszywego oświadczenia	
Identyfikator zgłoszenia	G.6641.1.9643.2025
Organ, który otrzymał zgłoszenie	Starosta Rzeszowski
Numer i data pozytywnego protokołu weryfikacji	G.6641.1.9643.2025_2 z dnia 13.11.2025
Imię, nazwisko, nr uprawnień kierownika prac	Małgorzata Kawa nr upr 24044 /zakres 1, 2/
Wykonawca prac	 via ISOLA mgr inż. Małgorzata Kawa ul. K. Lewakowskiego 10/7 35-119 Rzeszów; tel. 664-009-304 NIP 5170207346 REGON 529863935 viaisola.geodezja@gmail.com


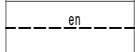


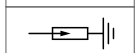
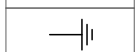

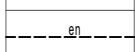


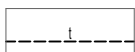
PROJEKT ZAGOSPODAROWANIA TERENU
skala 1:500

Temat: "Rozbudowa i przebudowa budynku remizy OSP w Lutoryżu o część magazynową wraz z niezbędną infrastrukturą." w ramach zadania "Budowa magazynu OL i OC w Lutoryżu"
Lokalizacja: Lutoryż 189, nr. ewid. 741/8, 741/7 i cz. dz. nr ewid 741/9, cz. dz. 741/6, 741/10 nr 1664, gmina Boguchwała
Inwestor: Gmina Boguchwała
ul. Suszyckich 33, 36-040 Boguchwała





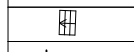
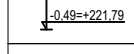

LEGENDA:

	granice terenu inwestycji dz. nr 741/8, 741/7, cz. działek 741/6, 741/10, 741/9
	granice terenu objętego DILCP dz. nr 741/8, 741/7, cz. dz. 741/9 = obszar przyjęty do bilansu terenu
	część ist. budynku OSP /objęty decyzją lok. celu publicznego/
	proj. rozbudowa budynku OSP równoległy do ist. budynku
	ilość kondygnacji nadziemnych
	proj. wejście do budynku
	ist. wejścia do budynku
	ist. utwardzenia
	ist. taras - kostka brukowa
	teren biol. czynny
	istniejący zjazd z drogi nr 1664
	lokalizacja istniejących hydrantów
	elementy do likwidacji
	ist. stalowa wiatła taneiczna
	ist. miejsce gromadzenia odpadów

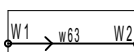
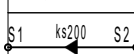
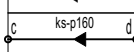

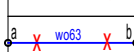
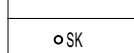
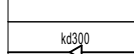
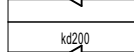
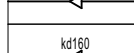
	przebudowa słupa linii napowietrznej nN 0,4 kV (w nowe miejsce)
	proj. budowa doziemnej linii kablowej nN (przyłącze elektroenergetyczne 0,4 kV)
	proj. zestaw złączowo-pomiarowy nN 0,4 kV + wiz't (w miejsce dem. złącza licznikowego ZL-1)
	proj. rura osłonowa R1 - HDPE 110/750N R2 - HDPE 110/45'; 750N R3 - HDPE 110/80'; 750N
	proj. ograniczniki przepięć + uziemienie
	proj. uziemienie
	proj. rozbiórka infrastruktury elektroenergetycznej nN 0,4 kV
	proj. policznikowa doziemna instalacja elektryczna 0,4 kV w rurze osłonowej HDPE: 750 N(zasilanie syreny alarmowej)


	proj. przebudowa istn. przyłącza telekomunikacyjnego, w rurociągu RHDPE 32x2,9 na całym odcinku podziemnym (pełniącym funkcję rury osłonowej)
---	---

ELEMENTY PROJEKTOWANE

	proj. teren utwardzony - kostka brukowa gr. 8 cm 47,5 m², układana w jodełkę na wzór istniejącej
	proj. teren utwardzony - kostka brukowa gr. 8cm 158,0 m²
	przebudowa istniejącego zjazdu nie objęty wnioskiem o pozwolenie na budę /przebudowa uzgodniona z zarządcą dróg (decyzja nr ZDP-DU-5/4251/156/2025)/
	proj. skarpa
	proj. schody zewnętrzne /bloki betonowe 35x15x160, kolor jasny szary/
	proj. poziomy terenu
	proj. spadki terenu

PROJEKTOWANA INFRASTRUKTURA SANITARNA

	proj. przebudowa ist. przyłącza wody z rur PEHD D63 na docinku W1-W2, dl. 3,30m wraz z przeniesieniem zestawu wodomierzowego
	proj. przebudowa ist. sieci kanalizacji sanitarnej ks200 PVC SN8 na odcinku S1-S2, dl. 32,10m
	proj. przebudowa przyłącza kanalizacji sanitarnej ks-p160 PCV SN8 dl. 5,70m
	ist. odcinek sieci kanalizacji sanitarnej wraz ze studzienkami do likwidacji
	ist. odcinek przyłącza wody do likwidacji na odc a-b
	projektowana studzienka na kanalizacji sanitarnej, tworzywo D400mm
	ist. odcinek przyłącza wody - wymiana rury na nową po ist. trasie z rur PEHD D63 na docinku W1-W3, ok. dl. 12,00m
	odcinek kanalizacji deszczowej, przesunięcie podpięcia poszerzenia kraty odwadniającej drogę
	odcinek kanalizacji deszczowej, proj. przykanalik kd200 dl. 2,5m, zmiana lokalizacji studzienki (przesunięcie poza poszerzenie zjazdu)
	proj. przykanalik kd160 dl. 2,5m, wpięcie proj. odwodnienia liniowego
	proj. odwodnienie liniowe

BIURO PROWADZĄCE	AUTORSKA PRACOWNIA PROJEKTOWA ARCH. IWONA MATLINGIEWICZ RYNEK 17/305, 35-064, RZESZÓW tel./fax: 017-8522388, app@architekt-rzeszow.com.pl www.architekt-rzeszow.com.pl		
BRANŻA	IMIE I NAZWISKO NR UPRAWNIEN	DATA	podpis
ARCHITEKTURA PROJEKTANT	mgr inż. arch. Iwona Matlingiewicz nr upr. A-59/89	grudzień 2025	
INST. SANITARNE PROJEKTANT	mgr inż. Tomasz Tosiński upr. PDK/0208/POOS/18, członek PIIB PDK/IS/0005/19	grudzień 2025	
INST. ELEKTRYCZNE PROJEKTANT	mgr inż. Andrzej Król upr. PDK/0148/PW/OE/17, członek PIIB nr PDK/IE/0129/17	grudzień 2025	
FAZA	PROJEKT WYKONAWCZY		
TYTUŁ RYSUNKU	PROJEKT ZAGOSPODAROWANIA TERENU	SKALA 1:500	NR RYSUNKU ZT-01
Projekt wykonany w licencjonowanym programie ARCHICAD wersja 28 PRAWA AUTORSKIE ZASTRZEŻONE POWIELANIE I UDOSTĘPNIANIE BEZ ZGODY AUTORÓW ZABRONIONE			